


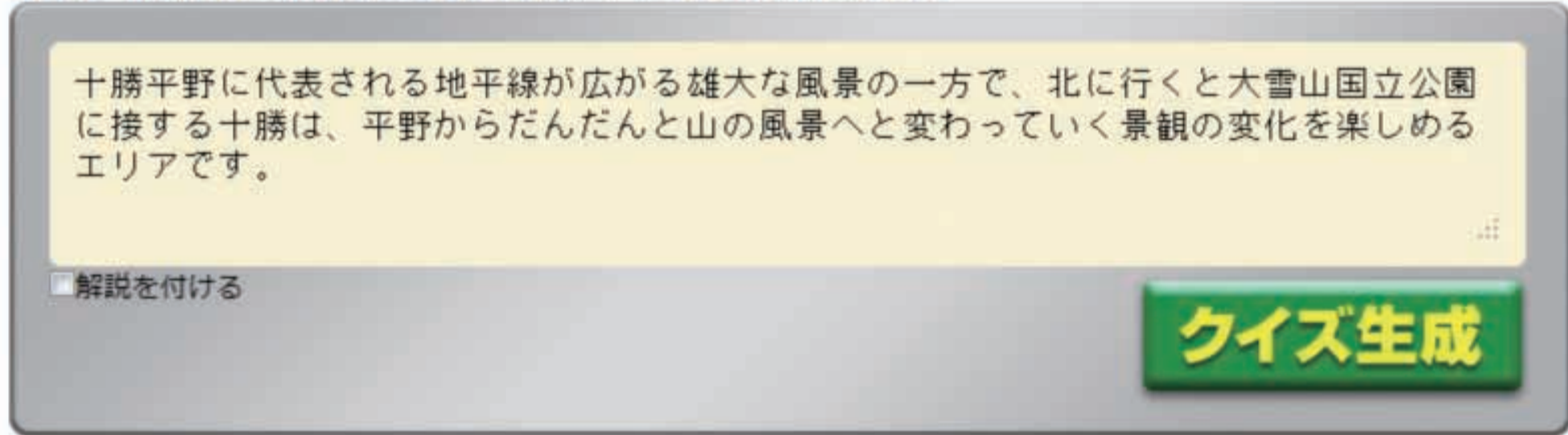
# AI Qろいど2 教育分野特化型AI(人工知能) 構造化されていない文章を、機械が、分析・整理・加工するエンジン

Qろいど(Ver.1)は、単語単位で判別するプログラムでしたが、お客様固有の用語拡張などのご要望に、お応えするため、Ver.2では、本格的な人工知能(AI)テクノロジーを搭載しています。  
 スпамフィルターでも使われている「自然言語処理」と「機械学習」を活用して、「文章全体のニュアンス(=意味・文脈)に基づく」様々な処理が可能となりました。



改行区切りの問題文を貼り付けてください。

①穴埋め、多肢選択問題自動生成(150文字以内)  
 自社サイト文章のコピペ、お手持ちの文章、自身で作成した文章等を入力して、クイズ生成をおこなってください。(固有名詞を含む、比較的短め区切りのある文章をセレクトするのがお薦めです。)



斎藤常治さん、お疲れ様です! ログアウト 編集を終了する

1/1行目

十勝平野に代表される地平線が広がる雄大な風景の一方で、北に行くと( )に接する土壌は、平野からだんだんと山の風景へと変わっていく景観の変化を楽しめるエリアです。

- ①雲仙天草国立公園
- ②海域公園
- ③大雪山国立公園
- ④霧島屋久国立公園

誤答変更 最適化 次の行へ

誤答は「日本の国立公園」というカテゴリから選んでいます。  
 他の誤答候補は下記の通りです。

- |  |  |  |                                     |
|--|--|--|-------------------------------------|
| <input checked="" type="checkbox"/> 雲仙天草国立公園 | <input checked="" type="checkbox"/> 海域公園 | <input checked="" type="checkbox"/> 霧島屋久国立公園 | <input type="checkbox"/> 上信越高原国立公園  |
| <input type="checkbox"/> 西表石垣国立公園            | <input type="checkbox"/> 阿蘇くじゅう国立公園      | <input type="checkbox"/> 山陰海岸国立公園            | <input type="checkbox"/> 十和田八幡平国立公園 |
| <input type="checkbox"/> 南アルプス国立公園           | <input type="checkbox"/> 次高タロコ国立公園       | <input type="checkbox"/> 鶴ノ巣所産               | <input type="checkbox"/> 久禮湖        |
| <input type="checkbox"/> 大屯国立公園              | <input type="checkbox"/> 尾瀬国立公園          | <input type="checkbox"/> 小笠原国立公園             | <input type="checkbox"/> 新高阿里山国立公園  |
| <input type="checkbox"/> 利尻礼文サロベツ国立公園        | <input type="checkbox"/> 嵯峨朝日国立公園        | <input type="checkbox"/> 西海国立公園              | <input type="checkbox"/> 富士箱根伊豆国立公園 |
| <input type="checkbox"/> 瀬戸内海国立公園            | <input type="checkbox"/> 伊勢志摩国立公園        | <input type="checkbox"/> 日光国立公園              | <input type="checkbox"/> 支笏洞爺国立公園   |
| <input type="checkbox"/> 阿寒国立公園              | <input type="checkbox"/> 中部山岳国立公園        | <input type="checkbox"/> 知床国立公園              | <input type="checkbox"/> 陸中海岸国立公園   |
| <input type="checkbox"/> 大山隠岐国立公園            | <input type="checkbox"/> 足摺宇和海国立公園       | <input type="checkbox"/> 白山国立公園              | <input type="checkbox"/> 吉野熊野国立公園   |
| <input type="checkbox"/> 釧路湿原国立公園            | <input type="checkbox"/> 秩父多摩甲斐国立公園      | <input type="checkbox"/> 日本の国立公園             |                                     |

初期誤答候補に対するコメント(この欄は、「次の行へ」を押す直前に編集してください。)

雲仙天草国立公園:

海域公園:

霧島屋久国立公園:

問題の削除について(この欄は、「次の行へ」を押す直前に編集してください。)

この問題を削除する

削除の理由:

誤答変更 最適化 次の行へ

誤答カテゴリ候補

- 日本の国立公園
- 上川管内
- 十勝管内
- 北海道の公園
- 誤答カテゴリ変更

## 「Qろいどlite」をバンドル例




アンドロイドアプリが簡単に作れる!  
 けんてーさっこプレミアムサービス



プログラム不要で  
 ゲームフィケーション型クイズのandroidアプリ簡単に作れるサービスです。

学びing では、「Qろいどエンジン」を様々なツールやシステム、サービスに組み込んで、**協業するOEMパートナーを募集**しています。  
 (条件は、利用形態、販売提供条件などをもとに柔軟にご相談したいと思います。  
 お気軽にご相談ください。)

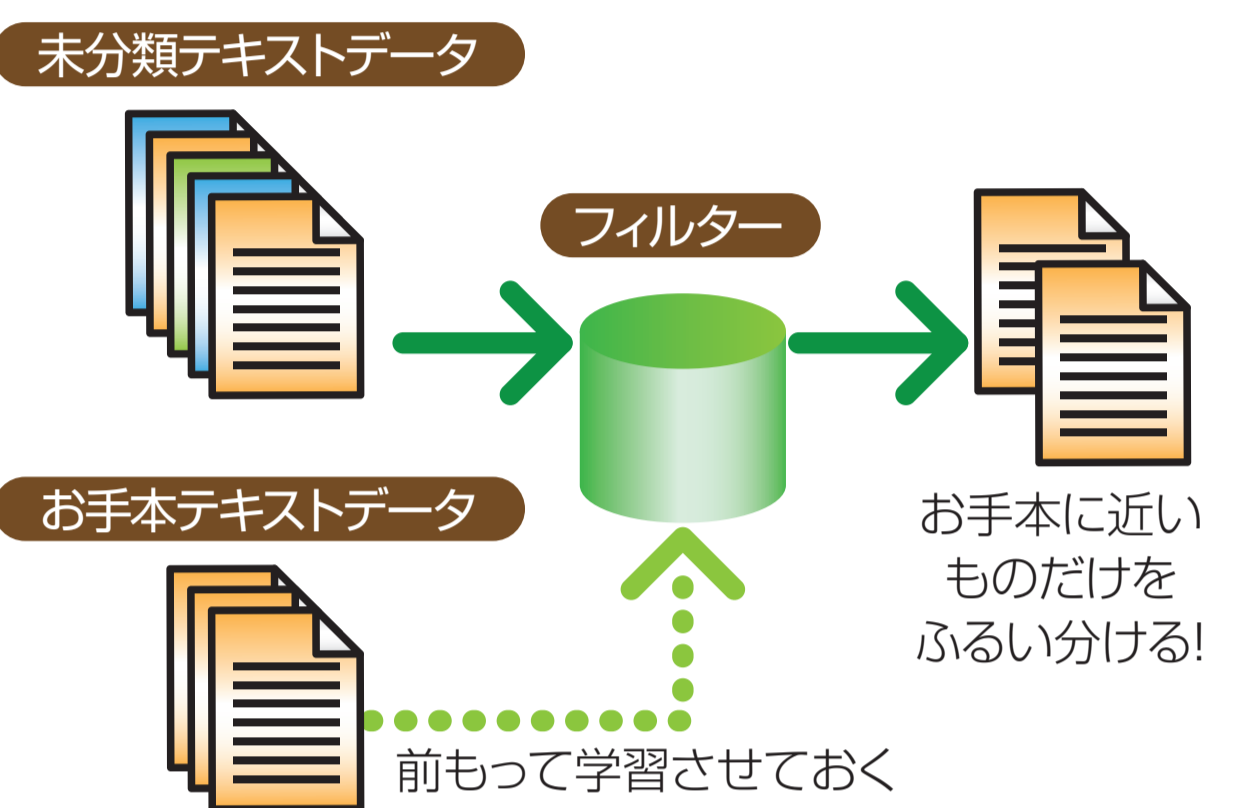
<http://www.manabing.jp/androq>



「穴埋め択一問題作成」、「高速自動分類&タグ付け処理」、「大量の記述式答案」の高速自動採点、その他「エキスパートシステム」の構築

●弊社が提供するシステムは、「フィルター」というテキスト分類プログラムを組み合わせで構築します。

●使えるフィルターの数が増えるほど、さまざまな認識・分類ができるようになります。



## 【記述問題自動採点例】

入力された答案を人工知能処理を用いて自動的に採点します。  
 以下のフォームに記入の上、「送信する」を押してください。

以下の文章を読んで、問いに答えよ。

豊臣秀吉の太閤検地では、土地の生産力を米の量であらわす石高検地帳には実際に耕作している農民の田畑・屋敷地が登録され、さらに村高が算出された。

【問い】  
 検地帳に登録されたことにより、農民にはどのような権利と義務が課せられたのかを踏まえながら100字以内で述べよ。  
 (北海道大学)

荘園制度の下で、土地をめぐる権利関係は複雑で重層的であった。検地帳への登録は権利関係を一掃し、原則に基づいて実際に耕作する農民を検地帳に登録した。

これにより、農民は田畑を保障される一方、年貢を納める義務が課せられた。

結果詳細はクリックで表示します


入力された答案をAIで識別し、以下のように自動採点しました。

得点率 = 60 %

- ✓ 日本の中世における荘園制度の問題点  
 ⇒ 複雑で重層的な権利関係について触れている。
- ✗ 【観点】太閤検地の特徴：一地一作人の原則  
 ⇒ 一地一作人の原則について触れておこう。
- ✓ 太閤検地の特徴：検地帳への農民の登録  
 ⇒ 誰が耕作者なのか把握するために検地帳に農民を登録した。
- ⚠ 太閤検地の特徴：農民に対する耕作権利を保障  
 ⇒ 権利保障について具体的な語句を用いて述べておきたい。
- ✓ 太閤検地の特徴：農民に課された年貢の義務  
 ⇒ 太閤検地では、農地の耕作権を保障すると同時に、年貢を納める義務も課した。

## 【コミュニティでの活用例】

- 各ユーザーの投稿記事や書き込み等から、ユーザーの志向を自動的に把握!
- 同じ志向を持つユーザー同士をマッチング!



●お問い合わせは...



〒330-0073 さいたま市浦和区元町2-1-3 元町シティ2F  
**TEL: 048-813-8207** FAX: 048-813-8210  
 WEB: <http://www.manabing.jp/> E-mail: [manabi@manabing.jp](mailto:manabi@manabing.jp)